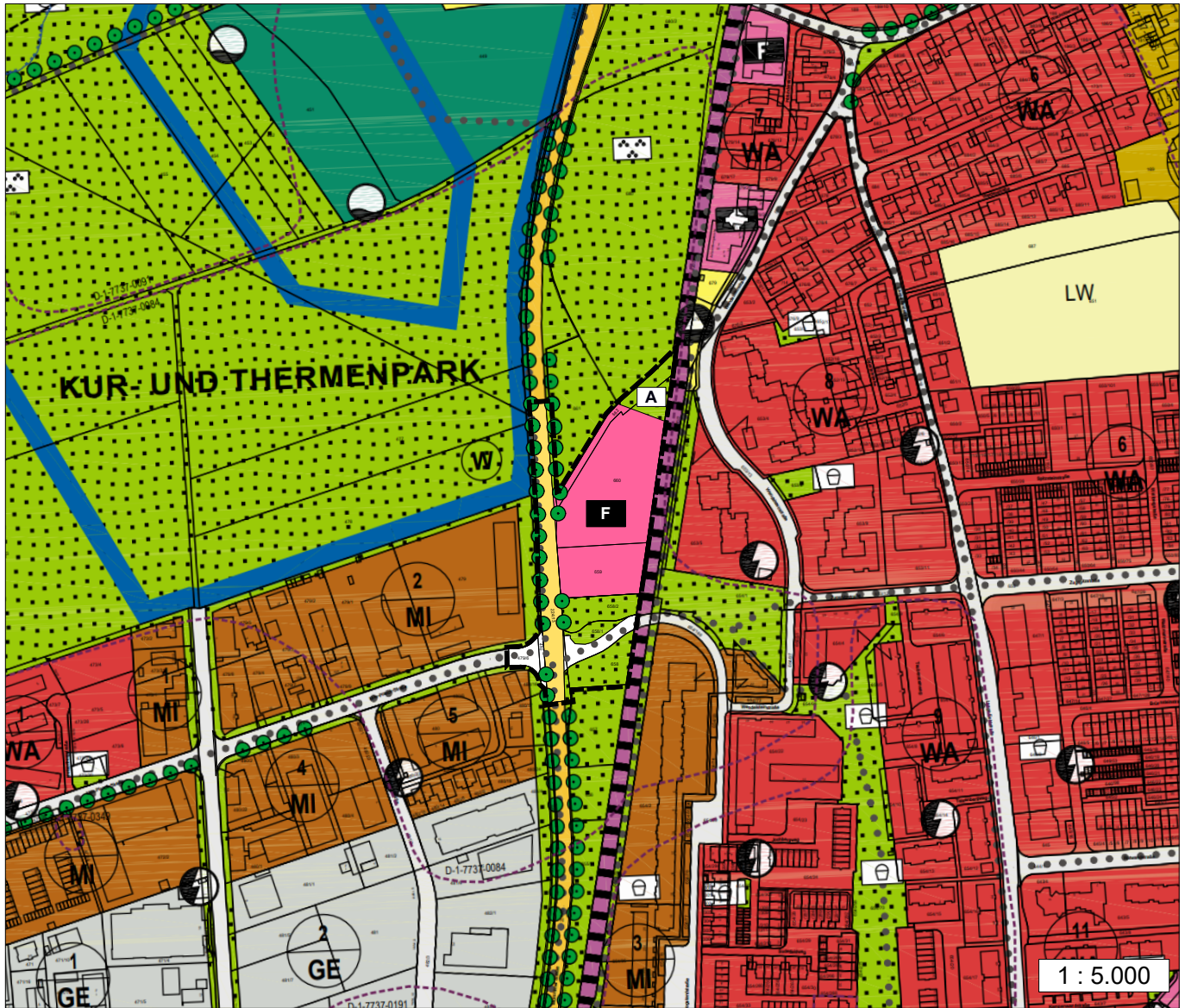


I Planzeichnung











20.04.2026



Stadt Erding Flächennutzungsplanänderung Nr. 7a - Vorentwurf -

Darstellungen im Bereich der Änderung:

- | | | | |
|---|--|---|--|
|  | Änderungsbereich |  | Grünflächen |
|  | Flächen für den Gemeinbedarf mit der Zweckbestimmung "Feuerwehr" |  | Ausgleichsflächen |
|  | Überörtliche Hauptverkehrsstraße vorhanden |  | Überörtliche Wege und örtliche Hauptwege: wichtige Fuß- und Radwegverbindung |
|  | Wichtige örtliche Straße vorhanden |  | Erhaltung: Baum / Strauch / Gehölz/ sonstige Bepflanzungen |